



Cuesta de Pocitos, desde donde Hidalgo presencié el asalto al Castillo



Cuesta del río de la Cata, convergente a Granaditas




Cuesta de los Mandamientos y casa desde la cual se disparó al intendente Riaño




Cerro de El Cuarto, una de las eminencias desde la cual se atacó a Granaditas



Casa de las Arrecogidas en el callejón de los Arcos



Cuartel del Regimiento del Príncipe, lugar ocupado por Hidalgo al entrar a Guanajuato




Interior del Cuartel del Príncipe



Cuartel del Batallón Provincial



Parroquia de Guanajuato, donde se cantó un solemne tedéum al consumarse el triunfo sobre la Alhóndiga de Granaditas.



Ruinas de la fundición de cañones establecida por Hidalgo en Guanajuato



Puerto de Gallinero cercano a Dolores, donde se pusieron barrenos en las peñas para estorbar el paso de Calleja.



Panorama del Valle de Santiago que cruzaron las tropas insurgentes



Vista panorámica de Jaral del Valle, punto tocado por Hidalgo en su camino hacia Valladolid



Panorama de Salvatierra



· Casa donde se alojó Hidalgo en Salvatierra



Vista de Zinapécuaro, Michoacán, lugar de trayecto de la columna insurgente



Casa ocupada por el Libertador en Zinapécuaro



Parroquia de Acámbaro, Michoacán




Calle real de la ciudad de Valladolid, hoy Morelia, por donde desfiló el Ejército Insurgente con Hidalgo y Allende a la cabeza.



Casa en donde se alojó el cura Hidalgo en Valladolid



Interior de la catedral de Valladolid, hoy Morelia, en la que se cantó un solemne tedéum por la entrada de los insurgentes.



Casa donde se encontraron en Charo, Michoacán, Hidalgo y Morelos



Indaparapeo, Michoacán, punto hasta donde acompañó Morelos a Hidalgo y recibió de éste el grado de Lugarteniente Brigadier y Jefe de las Operaciones Militares del Sur.



Casa en que conferenciaron Hidalgo y Morelos




Busto del cura de Carácuaro, don José María Morelos y Pavón



Encuentro de Hidalgo y Morelos.
Oleo de Ortega.




Panorama de Acámbaro, Michoacán, lugar en el que se organizó el Ejército Insurgente y se concedieron grados a los jefes del movimiento.



Plaza de Acámbaro




Maravatío, Michoacán, sitio en donde se unió a Hidalgo el Lic. López Rayón




Casa en donde se alojó Hidalgo en Maravatío



Retrato del Lic. Ignacio López Rayón



Hacienda de Tepetongo, lugar de tránsito de los insurgentes




Pueblo de San Felipe del Obraje, México




Ixtlahuaca, México. en donde se enteró Hidalgo de los edictos de la Inquisición



Panorama de Toluca en donde fué recibido Hidalgo con repiques y aclamaciones




Casa en donde se alojó Hidalgo en la ciudad de Toluca



Metepec. Desviación por donde pasó el Ejército Insurgente hacia Tianguistengo



Plaza de Tianguistengo



Lerma. Parroquia del lugar



Puente de Lerma en donde hicieron resistencia las tropas realistas




Monumento que conmemora la batalla del Monte de las Cruces



Mesón de San Luisito en la desaparecida venta de Cuajimalpa, en donde se reconcentraron las tropas insurgentes después de la batalla del Monte de las Cruces y se dispusieron a atacar la ciudad de México.



Otro retrato de don Ignacio Allende



Estatuilla de Hidalgo hecha en madera por el imaginero Terrazas después de la batalla del Monte de las Cruces.



Hacienda de Nixini en donde Hidalgo tuvo un altercado con el cura de Xocotitlán